

**UCHWAŁA Nr XXVIII / 165 / 2009  
Rady Gminy Elbląg  
z dnia 21 lipca 2009 r.**

w sprawie zatwierdzenia Planu Odnowy Miejscowości Gronowo Górne na lata 2009-2015.

Na podstawie art. 18 ust. 2 pkt. 6 ustawy z dnia 8 marca 1990 r. o samorządzie gminnym ( Dz.U. z 2001 r. Nr 142 poz. 1591 ze zmianami ) Rada Gminy Elbląg uchwala , co następuje:

**§ 1**

Zatwierdza się Plan Odnowy Miejscowości Gronowo Górne na lata 2009-2015, pozytywnie zaopiniowany na zebraniu wiejskim mieszkańców Gronowa Górnego w dniu 20 lipca 2009r., stanowiący załącznik do niniejszej uchwały.

**§ 2**

Wykonanie uchwały powierza się Wójtowi Gminy Elbląg.

**§ 3**

Traci moc uchwała nr XXV/139/2009 z dnia 19 marca 2009 r. w sprawie Planu Rozwoju Miejscowości Gronowo Górne.

**§ 4**

Uchwała wchodzi w życie z dniem podjęcia.

  
**PRZEWODNICZĄCY  
Rady Gminy Elbląg**  
**Wojciech Jezierski**

**Uzasadnienie:**

Plan Odnowy Miejscowości jest instrumentem do realizacji wspólnie wytyczonych celów dla poprawy życia na wsi. Niniejszy plan jest planem otwartym stwarzającym możliwość aktualizacji w zależności od potrzeb społecznych i uwarunkowań finansowych. Oznacza to, że mogą być dopisywane nowe zadania, a także to, że może zmieniać się kolejność ich realizacji w zależności od uruchomienia i dostępu do funduszy unijnych.

Aby starać się o środki z funduszy unijnych na dofinansowanie planowanych przedsięwzięć niezbędnym wymogiem do wniosku jest Plan Odnowy Miejscowości przyjęty przez Radę Gminy. Dokument ten został opracowany przez mieszkańców danej miejscowości i zatwierdzony przez zebranie wiejskie. Mając powyższe na uwadze zasadnym jest podjęcie przedmiotowej uchwały

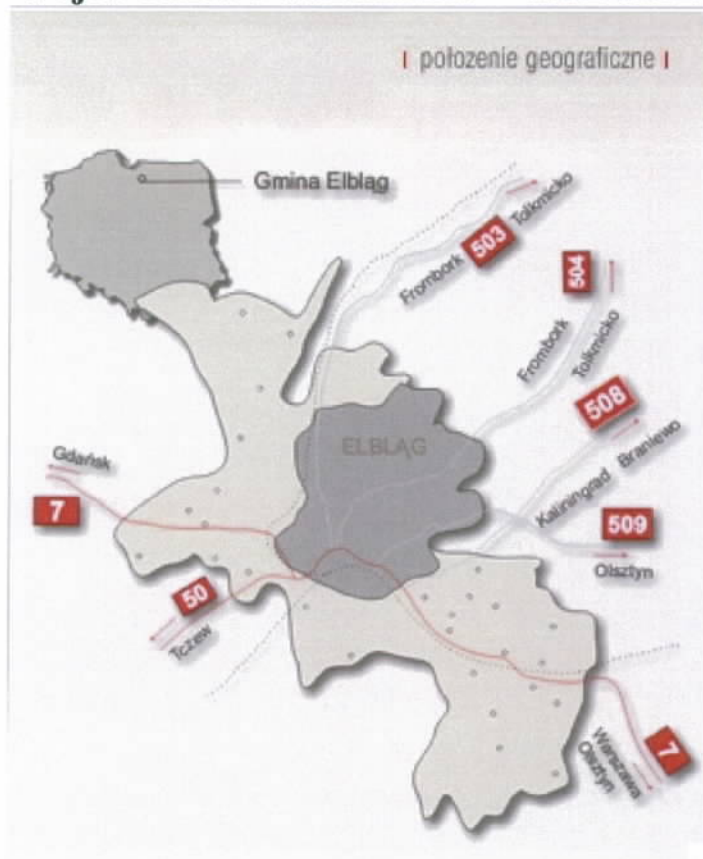
PRZEWODNICZĄCY  
Rady Gminy Elbląg

  
Wojciech Jezierski



# PLAN ODNOWY MIEJSCOWOŚCI GRONOWO GÓRNE NA LATA 2009-2015

gmina Elbląg, powiat elbląski,  
województwo warmińsko – mazurskie



## **Wstęp**

Plan odnowy miejscowości Gronowo Górne na lata 2009-2015 jest wytyczną do podejmowania działań dotyczących rozwoju sołectwa. Dokument ten stanie się bodźcem do realizowania poszczególnych etapów rozwoju miejscowości, a przez to przyczyni się do polepszenia jakości życia mieszkańców. Niniejszy plan jest planem otwartym stwarzającym możliwość aktualizacji w zależności od potrzeb społecznych i uwarunkowań finansowych. Oznacza to, że mogą być dopisywane nowe zadania, a także to, że może zmieniać się kolejność ich realizacji w zależności od uruchomienia i dostępu do funduszy unijnych.

Plan odnowy miejscowości umożliwi efektywne gospodarowanie zasobami takimi, jak ludzie, środowisko, infrastruktura i środki finansowe. Zapisanie tego procesu w formie dokumentu umożliwia stałą ocenę postępów i korygowanie błędów przez wszystkich członków społeczności lokalnej.

Opierając się na idei „myśl globalnie działaj lokalnie” metodą małych kroków podejmowanych przez mieszkańców, przy organizacyjnym i finansowym wsparciu gminy doprowadzą do trwałej poprawy miejscowych warunków życia.

Ideą opracowywania Planu Odnowy Miejscowości jest zdanie sobie sprawy z lokalnych zasobów i potencjałów, zmobilizowanie społeczności lokalnej, by tworzyć systemy działań partnerskich zarówno z mieszkańcami, jak i władzą lokalną. Plan jest instrumentem do realizacji wspólnie wytyczonych celów dla poprawy życia na wsi.

PRZEWODNICZĄCY  
Rady Gminy Żbik  
  
Wojciech Jezierski

## 1. CHARAKTERYSTYKA MIEJSCOWOŚCI

Gmina Elbląg położona jest na pograniczu mezoregionów – Żuław Wiślanych oraz Wysoczyzny Elbląskiej w sąsiedztwie jeziora Drużno, które z uwagi na swe walory przyrodnicze zaliczone jest do rezerwatów o randze międzynarodowej. Znajduje się tu siedlisko ptactwa błotnego i wodnego - ok. 180 gatunków. Przez jezioro to biegnie tor wodny Kanału Elbląskiego, będący unikatowym w skali światowej zabytkiem sztuki hydrograficznej. Jednostki pływające przemieszczane są za pomocą 5 pochylni na odcinku 10 km przy różnicy wysokości 100m. Miejscowość Gronowo Górne leży we wschodniej części gminy Elbląg i graniczy bezpośrednio z miastem Elbląg stanowiąc naturalną bazę lokalizacji MSP, drobnej wytwórczości i usług jako zaplecze gospodarcze dużego miasta.



Gronowo Górne położone jest w bezpośrednim sąsiedztwie węzła szlaków komunikacji drogowej tj. drogi Gdańsk- Warszawa ( droga krajowa nr 7) oraz drogi Elbląg- Braniewo (droga nr 508). Zachodnia granica gminy jest jednocześnie częścią granicy między województwem warmińsko mazurskim a województwem pomorskim.

## 2. OCENA STANU OBECNEGO

Gronowo Górne liczy sobie 1257 mieszkańców (stan na 31.12.2008 r.). Jego powierzchnia zajmuje 655,76 ha co sprawia, że jest to największa miejscowość w Gminie Elbląg, z zabudową połączoną płynnie z zabudową miejską Elbląga. Obszar dobrze zurbanizowany. Główne zespoły zabudowy to:

- osiedle mieszkaniowe z budynkami wielorodzinnymi, zamieszkałe przez byłych pracowników państwowych gospodarstw rolnych,
- nowe osiedle mieszkaniowe z zabudową jednorodzinną: wolnostojącą i szeregową, często wraz z działalnością usługowo- produkcyjną ,

PRZEWODNICZĄCY  
Rady Gminy Elbląg  
*Wojciech Jezierski*

- zabudowa przemysłowa z głównymi kierunkami działalności:  
produkcja mebli i akcesorii meblowych, usługi i produkcja w branży metalowej (ślusarstwo, kotlarstwo), naprawy samochodów, przetwórstwo tworzyw sztucznych.
- zabudowa ogrodnicza

W Gronowie Górnym funkcjonuje gimnazjum, szkoła podstawowa oraz Zespół Szkół. Funkcja miejscowości: mieszkaniowo- usługowo- produkcyjna stwarza możliwości do dalszego rozwoju. Na terenie miejscowości znajdują się korzystne warunki i teren do dalszego zainwestowania pod zabudowę mieszkaniową jednorodzinną oraz usługi i produkcję.

## 2.1 Infrastruktura techniczno – inżynieryjna wsi Gronowo-Górne

### 2.1.1 Drogi

Na strukturę funkcjonalno-przestrzenną, oprócz konfiguracji terenu, największy wpływ ma układ drogowy i kolejowy w obrębie Gronowa Górnego.


Układ drogowy:

- droga krajowa nr 7 (Gdańsk – Elbląg – Warszawa, która wraz z drogą Gdańsk – Szczecin stanowi ciąg komunikacyjny do granicy państwa z Niemcami oraz stanowi bezpośrednie połączenie z największymi krajowymi portami żeglugi bałtyckiej i transatlantyckiej),
- droga krajowa nr 22 (Kostrzyn – Elbląg – Braniewo, która stanowi ciąg komunikacyjny od granicy państwa z Niemcami do granicy państwa z Federacją Rosyjską),
- drogi powiatowe:
  - droga nr 364 (ulica Szafirowa) przebiegająca równolegle do przyszłej drogi ekspresowej nr 7 od Elbląga do Bogaczewa,
  - droga nr 365 (ulica Opalowa), jako ulica lokalna, prowadząca do Przezmarka,
  - droga nr 365 (ulica Agatowa), jako ulica lokalna, która docelowo łączyć będzie Gronowo Górne z terenami rozwojowymi Elbląga, położonymi po północnej stronie drogi nr 22.
- ulice gminne tworzące sieć powiązań wewnętrznych,
- ulice dojazdowe zabezpieczające dojazdy bezpośrednio do obiektów

Kolejne drogi dojazdowe i ewentualne ciągi pieszko-jezdne będą następstwem opracowań szczegółowych, związanych z zagospodarowaniem poszczególnych terenów.

2. Korzystna lokalizacja na szlaku dróg kolejowych, tj.:

- drogi kolejowej Szczecin – Gdańsk – Elbląg – Olsztyn – Białystok, która stanowi ciąg komunikacyjny od granicy państwa z Niemcami do granicy państwa z Białorusią,

PRZEWODNICZĄCY  
Rady Gminy Elbląg  
  
Wojciech Jezierski

- drogi kolejowej Elbląg – Braniewo, która stanowi bezpośredni ciąg komunikacyjny do granicy państwa z Federacją Rosyjską
- linia kolejowa Elbląg – Olsztyn (dzieląca obszar na część nizinną i część wyżynną).

### **2.1.2 Komunikacja zbiorowa**

Potrzeby komunikacyjne mieszkańców zaspokajane są przez komunikację ZKM i PKS natomiast dowozy dzieci z pobliskich wsi do Gminnego Gimnazjum i Szkoły Podstawowej w Gronowie Górnym zapewnia gmina.

### **2.1.3 Sieć wodociągowa**

W Gronowie Górnym znajduje się przepompownia wody regulująca ciśnienie wody dostarczanej odbiorcom. Dostarczaniem wody zajmuje się Elbląskie Przedsiębiorstwo Wodociągów i Kanalizacji w Elblągu oraz Stacja Uzdatniania Wody w Nowinie. Po zakończeniu modernizacji Stacji Uzdatniania Wody w Elblągu planuje się 100% dostarczanie wody przez EPWiK z Elblągu do Gronowa Górnego.

### **2.1.4 Sieć kanalizacyjna**

Gronowo Górne nie posiada zbiorczej sieci kanalizacyjnej. Osiedle odprowadza ścieki rurociągiem grawitacyjnym do przepompowni przy ulicy Szafirowej a następnie do Oczyszczalni Ścieków w Elblągu. Wieś posiada bezodpływowe zbiorniki na nieczystości ciekłe (szamba) i dwie prywatne oczyszczalnie ścieków przemysłowych.

### **2.1.5. Zaopatrzenie w energię elektryczną, ciepłą i gaz ziemny**

Gronowo Górne jest w całości zelektryfikowana. Gaz ziemny dostarczany jest przez Pomorski Zakład Gazowniczy Oddział w Elblągu. Zaopatrzenie w energię ciepłą rozwiązane jest poprzez indywidualne źródła ( piece gazowe, olejowe, węglowe). Jediną zbiorczą kotłownią jest kotłownia ogrzewająca budynek wielorodzinny przy ulicy Diamentowej 6.

### **2.1.6 Łączność**

Sieć telefoniczna pokrywa w pełni potrzeby mieszkańców wsi. Istnieje możliwość techniczna stałego dostępu do internetu, z którego coraz liczniejsza rzesza mieszkańcy korzystają.

### **2.1.7 Zabudowa wsi**

Miejscowość Gronowo Górne ze względu na swą lokalizację uznaje się za osiedle podmiejskie miasta Elbląg.

PRZEWODNICZĄCY  
Rady Gminy Elbląg  
  
Wojciech Jezierski

Osiedla podmiejskie gwarantują lepsze warunki dla funkcji mieszkaniowych, przy jednocześnie dobrej komunikacji z miastem. Równolegle rozwijają się też różne funkcje produkcyjne i usługowe. Gronowo Górne w części północno- wschodniej ma bardzo korzystne warunki dla rozwoju funkcji mieszkalnej. W części północnej zlokalizowane jest osiedle budynków wielorodzinnych. Widoczna jest również zabudowa szeregowa zlokalizowana przy ulicy Perłowej i Koralowej. W pozostałej części wsi występują jednorodzinne domki wolnostojące.

Korzystna lokalizacja z dobrze rozwiniętą komunikacją i atrakcyjnym ukształtowaniem terenu pozwala sądzić, że nastąpi wzrost liczby ludności . Przewidywany wzrost napływu ludności został uwzględniony w opracowanym planie zagospodarowania przestrzennego dla obrębu Gronowo Górne w postaci zabezpieczenia terenów na funkcje mieszkalnych.

### 3. OCENA MOCNYCH I SŁABYCH STRON

Położenie geograficzne wsi Gronowo Górne oraz jej założenia przestrzenne stwarzają realną szansę rozwoju tej miejscowości w oparciu o kierunki wytyczone przez władze samorządowe. Przyszłość tej miejscowości jest związana z głównymi funkcjami jakie spełniała do tej pory, jednak funkcje te muszą być na nowo zdefiniowane. Pozwoli to na podjęcie działań zmierzających do zaktywizowania mieszkańców tej miejscowości na rzecz zachowania i ochrony wartości dziedzictwa kulturowego w połączeniu z ochroną środowiska przyrodniczego. Funkcja mieszkalna Gronowa Górnego nie może ograniczać się do tak zwanej „podmiejskiej sypialni”, bez możliwości samorealizacji mieszkańców w dziedzinie kultury, oświaty, rekreacji czy sportu.


**ANALIZA SWOT**  
**MIEJSCOWOŚCI GRONOWO GÓRNE**

MOCNE STRONY	SŁABE STRONY
<p>1. Korzystny układ szlaków komunikacyjnych, tj.:</p> <ul style="list-style-type: none"> <li>- droga krajowa nr 7 (Gdańsk – Elbląg – Warszawa, która wraz z drogą Gdańsk – Szczecin stanowi ciąg komunikacyjny do granicy państwa z Niemcami oraz stanowi bezpośrednie połączenie z największymi krajowymi portami żeglugi bałtyckiej i transatlantyckiej),</li> <li>- droga krajowa nr 22 (Kostrzyn – Elbląg – Braniewo, która</li> </ul>	<ol style="list-style-type: none"> <li>1. Sezonowe lokalne zagrożenia powodziowe w zlewni Zalewu Wiślanego – czasowo ograniczające dostęp do cieków wodnych i terenów o bogatych walorach krajobrazowych, a także zawężające teren do potencjalnego zainwestowania gospodarczego, w tym w zakresie rekreacji i turystyki.</li> <li>2. Nieefektywny system regionalnej informacji turystycznej, kulturalno-oświatowej i sportowo-rekreacyjnej.</li> <li>3. Ograniczone fundusze budżetowe na realizację zadań własnych gminy oraz</li> </ol>

PRZEWODNICZĄCY  
 Rady Gminy Elbląg  
  
 Wojciech Janowski



<p>stanowi ciąg komunikacyjny od granicy państwa z Niemcami do granicy państwa z Federacją Rosyjską),</p> <p>2. Korzystna lokalizacja na szlaku dróg kolejowych, tj.:</p> <ul style="list-style-type: none"> <li>- drogi kolejowej Szczecin – Gdańsk – Elbląg – Olsztyn – Białystok, która stanowi ciąg komunikacyjny od granicy państwa z Niemcami do granicy państwa z Białorusią,</li> <li>- drogi kolejowej Elbląg – Braniewo, która stanowi bezpośredni ciąg komunikacyjny do granicy państwa z Federacją Rosyjską.</li> </ul> <p>3. Korzystna lokalizacja na szlaku dróg wodnych, tj.:</p> <ul style="list-style-type: none"> <li>- Kanału Elbląskiego – Zalewu Wiślanego i wód przybrzeżnych Bałtyku, stanowiącego bezpośredni ciąg komunikacji wodnej od Ostródy – Elbląga do Kaliningradu w Federacji Rosyjskiej i portów Gdańska i Gdyni oraz Kołobrzegu.</li> </ul> <p>4. Bogate walory przyrodnicze i krajobrazowe terenu, tj. np.:</p> <ul style="list-style-type: none"> <li>- Park Krajobrazowy Wysoczyzna Elbląska,</li> <li>- Ornitologiczny Rezerwat Jezioro Drużno,</li> </ul> <p>5. Atrakcje kulturowe i turystyczne, tj. np.:</p> <ul style="list-style-type: none"> <li>- Kanał Elbląski z unikatową na skalę światową infrastrukturą hydrotechniczną,</li> <li>- Archeologiczna osada Truso</li> <li>- Zespół zabudowań gospodarskich z pałacem i parkiem w Janowie pomorskim,</li> <li>- Urządzone i oznakowane szlaki turystyczne, tj.: <ul style="list-style-type: none"> <li>• Szlak Turystyczny Wokół Jeziora Drużno</li> </ul> </li> </ul> <p>6. Istniejąca profesjonalna baza noclegowa, gastronomiczna i rekreacyjno-wypoczynkowa, tj. np.:</p> <ul style="list-style-type: none"> <li>- hotel i restauracja „Oaza” w Gronowie Górnym</li> </ul> <p>7. Rozwinięty sponsoring lokalnych</p>	<p>mała skuteczność w pozyskiwaniu środków pozabudżetowych.</p> <p>4. Uboga komunalna baza sportowo-rekreacyjna, tj.:</p> <ul style="list-style-type: none"> <li>- niedostatek pełnowymiarowych sal sportowo-gimnastycznych oraz urządzonych terenów rekreacyjno-sportowych,</li> <li>- niski standard wyposażenia technicznego istniejących obiektów i urządzonych terenów sportowo-rekreacyjnych.</li> </ul> <p>5. Słabo rozwinięta infrastruktura techniczna terenu, a szczególnie w zakresie:</p> <ul style="list-style-type: none"> <li>- terenów i urządzeń sportowo-rekreacyjnych,</li> <li>- obiektów kulturalno-oświatowych,</li> </ul> <p>6. Ubożenie materialne mieszkańców środowiska wiejskiego</p> <p>7. Duży wskaźnik mieszkańców korzystających z pomocy społecznej,</p> <p>8. Wysoki poziom bezrobocia.</p> <p>9. Patologie społeczne środowiska wiejskiego.</p>
---	---

PRZEWODNICZĄCY  
Rady Gminy Elbląg  
  
Wojciech Jariński

społeczno-gospodarczy miejscowości, ochronę środowiska i zwiększenie liczby inwestycji indywidualnych;

- budowa chodnika przy ul. Szafirowej wzdłuż drogi powiatowej, co przyczyni się do poprawy stanu bezpieczeństwa, poprawy warunków życia i pracy społeczności lokalnej, zwiększy estetykę miejscowości;

- budowa boiska w ramach programu „Moje Boisko-Orlik 2012” przy ul. Diamentowej na działce nr 89/100 i 89/66 w Gronowie Górnym. Powstanie boiska zapewni realizację kompleksowego procesu nauczania i wychowania dzieci i młodzieży poprzez kulturę fizyczną i sport w nowoczesnych i bezpiecznych obiektach.

Rozpatrując potrzeby w zakresie rozwoju i odnowy miejscowości, zgłaszane przez społeczność lokalną wytypowane zostały zadania i działania, które powinny być zrealizowane i podjęte w okresie najbliższych 7 lat.

#### **ZESTAWIENIE PLANOWANYCH ZADAŃ I KOSZTÓW REALIZACJI WEDŁUG USTALONYCH PRIORYTETÓW NA LATA 2009-2015**

<b>Lp</b>	<b>Nazwa projektu</b>	<b>Planowane koszty ogółem (w zł)</b>	<b>Termin realizacji</b>	<b>Źródła finansowania</b>
1.	<b>Budowa boiska w ramach programu „Moje boisko – ORLIK 2012” przy ul. Diamentowej na dz. 89/100 i 89/66 w Gronowie Górnym</b>	1.400.000	III-IV kw. 2009 r.	- budżet Gminy - źródła zewnętrzne
2.	<b>Budowa sieci wodociągowej, kanalizacji sanitarnej, kanalizacji deszczowej i drenażu dla potrzeb osiedla zabudowy jednorodzinnej przy ul. agatowej, ul. kryształowej w Gronowie Górnym</b>	6.666.652	III-IV kw. 2009 r.	- budżet Gminy - źródła zewnętrzne
3.	<b>Budowa chodnika przy ul. szafirowej w Gronowie Górnym.</b>	377.332	III-IV kw. 2009 r.	- budżet Gminy - źródła zewnętrzne
4.	<b>Organizacja placu zabaw w Gronowie Górnym</b>	20.000	2009 r.	- budżet Gminy - źródła zewnętrzne
5.	<b>Budowa kanalizacji Gronowa Górnego</b>	4.700.000	2010 r.	- budżet Gminy - źródła zewnętrzne

6	<b>Budowa zatok parkingowych przy ul. Rubinowej w Gronowie Górnym</b>	100.000	2011 r.	- budżet Gminy - źródła zewnętrzne
7	<b>Przebudowa ul. Agatowej w Gronowie Górnym</b>	600.000	2012 r.	- budżet Gminy - źródła zewnętrzne
8.	<b>Budowa drogi na odcinku od ul. Opalowej do ul. Kryształowej w Gronowie Górnym.</b>	1.000.000	2013 r.	- budżet Gminy - źródła zewnętrzne
9	<b>Przebudowa ul. Berylowej w Gronowie Górnym</b>	1.500.000	2014 r.	- budżet Gminy - źródła zewnętrzne
10	<b>Przebudowa ul. Topazowej w Gronowie Górnym</b>	450.000	2015 r.	- budżet Gminy - źródła zewnętrzne
11	<b>Organizacja imprez integracyjnych</b>	5.000 rocznie	2009-2015 cyklicznie	- budżet Gminy - źródła zewnętrzne

Spółeczność miejscowości Gronowo Górne na realizację tego planu zamierza pozyskać środki zewnętrzne. Niniejszy plan jest planem otwartym, stwarzającym możliwość aktualizacji w zależności od potrzeb społecznych i uwarunkowań finansowych. Oznacza to, że mogą być dopisywane zadania, a także może zmienić się kolejność ich realizacji w zależności od uruchomienia i dostępu do funduszy unijnych.

PRZEWODNICĄCY  
Rady Gminy Pieląg  
*[Podpis]*  
Pieląg, dnia 11/10/2015 r.

## OPIS PLANOWANYCH PRZEDSIĘWZIĘĆ NA LATA 2009-2015 WEDŁUG PRZYJĘTYCH PRIORYTETÓW

### 1. BUDOWA BOISKA W RAMACH PROGRAMU „MOJE BOISKO – ORLIK 2012” PRZY UL. DIAMENTOWEJ NA DZ. 89/100 I 89/66 W GRONOWIE GÓRNYM

#### **Cel zadania**

Poprawa stanu infrastruktury sportowo-rekreacyjnej.

#### **Przeznaczenie:**

Powstanie boiska zapewni realizację kompleksowego procesu nauczania i wychowania dzieci i młodzieży poprzez kulturę fizyczną i sport w nowoczesnych i bezpiecznych obiektach. Założeniem programu jest udostępnienie społeczeństwu możliwości aktywnego uprawiania sportu, wiąże się to z koniecznością rozbudowy infrastruktury sportowej poprzez budowę obiektów sportowych, przeznaczonych do masowego użytku, zarządzanych głównie przez samorzady. Zadanie będzie polegało na wybudowaniu dwóch oświetlonych i ogrodzonych boisk: piłkarskiego i wielofunkcyjnego (z wyposażeniem trwale mocowanym do podłoża) oraz zaplecza sanitarno-szatniowego. Boisko powstanie przy ul. Diamentowej na działkach nr 89/100 i 89/66 .

#### **Harmonogram realizacji**

1. Opracowanie dokumentacji technicznej z pozwoleniem na budowę .
2. Ogłoszenie przetargu, rozstrzygnięcie, podpisanie umowy.
3. Wykonanie zadania:
  - demontaż starej nawierzchni asfaltowej,
  - wykonanie drenażu ( odwodnienie terenu),
  - wykonanie podbudowy pod nawierzchnie,
  - wykonanie instalacji : elektrycznej, wodociągowej oraz kanalizacji sanitarnej i deszczowej,
  - wykonanie nawierzchni ( trawa syntetyczna, nawierzchnia poliuretanowa)
  - wykonanie oświetlenia,
  - montaż modułów sanitarno-szatniowych,
  - wykonanie ogrodzenia
4. Rozliczenie i odbiór.

#### **Kwota końcowa**

1.400.000,00 PLN

#### **Termin realizacji**

III-IV kwartał 2009 r.

#### **Źródła finansowania:**

- Środki własne z Budżetu Gminy
- Dofinansowanie z budżetu województwa Warmińsko-Mazurskiego na rok 2009, które przeznaczone jest dla jednostek samorządów terytorialnych realizujących Program „ Moje Boisko ORLIK – 2012 ”
- Dofinansowanie z Budżetu Państwa, które przeznaczone jest na zadania związane z budową i remontami obiektów sportowych oraz rozwijaniem sportu ,
- Dofinansowanie w ramach działania 313, 322, 323 „ Odnowa i Rozwój Wsi” PROW na lata 2007 – 2013.

PRZEWODNICZĄCY  
Rady Gminy Piłbąg  
  
Województwo Mazowieckie

## **2. BUDOWA SIECI WODOCIĄGOWEJ, KANALIZACJI SANITARNEJ, KANALIZACJI DESZCZOWEJ I DRENAŻU DLA POTRZEB OSIEDLA ZABUDOWY JEDNORODZINNEJ PRZY UL. AGATOWEJ - UL. KRYSZTAŁOWEJ W GRONOWIE GÓRNYM**

### **Cel zadania:**

Poprawa stanu infrastruktury technicznej

### **Przeznaczenie :**

Budowa sieci wodno-kanalizacyjnej przy ul. Agatowa – Kryształowa w Gronowie Górnym znacznie przyczyni się do poprawy jakości i standardu życia mieszkańców. Inwestycja ta ma strategiczne znaczenie dla perspektyw rozwojowych samej miejscowości. Wybudowanie kanalizacji sanitarnej pozwoli uniknąć mieszkańcom problemu gromadzenia ścieków w zbiornikach bezodpływowych i kosztownego ich wybierania za pomocą asenizacyjnych. W ramach tego projektu powstanie również kanalizacja deszczowa i drenaż, który będzie miał na celu poprawę wizerunku i estetyki miejscowości. Po wybudowaniu tej kanalizacji, wody opadowe znajdą swoje ujście i nie będą zalegały na poboczu drogi co pozytywnie wpłynie na bezpieczeństwo ruchu drogowego

### **Harmonogram realizacji**

1. Opracowanie dokumentacji technicznej z pozwoleniem na budowę .
2. Ogłoszenie przetargu, rozstrzygnięcie, podpisanie umowy.
3. Wykonanie zadania:

- sieć wodociągowa wykonana z rur  $\varnothing 160 \times 6,2$  i  $110 \times 4,2$  mm PVC i zasilana z kierunku ujęć wody w Elblągu lub w Nowinie,

- kanalizacja sanitarne oraz kanalizacja deszczowa oraz drenaż wykonana będzie z grubościennych gładkich rur PVC o litej ścianie o średnicach  $160 \times 4,7$  mm i  $200 \times 5,9$  mm.

4. Rozliczenie i odbiór.

### **Kwota końcowa**

6.666.652,00 PLN

### **Termin realizacji :**

III-IV kwartał 2009 r.

### **Źródła finansowania:**

Budżet gminy, źródła zewnętrzne

Wojciech Janowski  
Rady Gminy Elbląg  
Wojciech Janowski

**Kwota końcowa**

20.000,00 PLN

**Termin realizacji :**

2009 r.

**Źródła finansowania:**

Budżet gminy , źródła zewnętrzne

**5. BUDOWA KANALIZACJI GRONOWA GÓRNEGO****Cel zadania:**

Poprawa stanu infrastruktury technicznej

**Przeznaczenie :**

Budowa sieci kanalizacyjnej w Gronowie Górnym znacznie przyczyni się do poprawy jakości i standardu życia mieszkańców. Inwestycja ta ma strategiczne znaczenie dla perspektyw rozwojowych samej miejscowości. Wybudowanie kanalizacji sanitarnej pozwoli uniknąć mieszkańcom problemu gromadzenia ścieków w zbiornikach bezodpływowych i kosztownego ich wybierania za pomocą pojazdów asenizacyjnych. Realizacja zadania będzie miała poważny wpływ na stan środowiska naturalnego.

**Harmonogram realizacji**

1. Opracowanie dokumentacji technicznej z pozwoleniem na budowę .
2. Ogłoszenie przetargu, rozstrzygnięcie, podpisanie umowy.
3. Wykonanie zadania:
  - wykonanie wykopu,
  - ułożenie podsypki,
  - ułożenie rur,
  - postawienie studni rewizyjnych,
  - zasypanie wykopu.
4. Rozliczenie i odbiór.

**Kwota końcowa**

4.700.000,00 PLN

**Termin realizacji :**

2010 r.

**Źródła finansowania:**

Budżet gminy, źródła zewnętrzne

PRZEWODNICZĄCY  
Rady Gminy Elbląg  
*Wojciech Janowski*

## 6. BUDOWA ZATOK PARKINGOWYCH PRZY UL. RUBINOWEJ W GRONOWIE GÓRNYM

### **Cel zadania**

Poprawa stanu infrastruktury technicznej

### **Przeznaczenie:**

Zwiększenie bezpieczeństwa mieszkańców, turystów i przedsiębiorców, polepszenie warunków życia i pracy społeczności lokalnej, poprawa estetyki miejscowości.

### **Harmonogram realizacji**

1. Opracowanie dokumentacji technicznej z pozwoleniem na budowę .
2. Ogłoszenie przetargu, rozstrzygnięcie, podpisanie umowy.
3. Wykonanie zadania:
  - zdjęcie nawierzchni warstwy gruntu – czarnoziem,
  - wykonanie podbudowy z kruszywa i cienkiej warstwy betonu,
  - ułożenie kostki betonowej wraz z obrzeżami.
4. Rozliczenie i odbiór.

### **Kwota końcowa**

100.000,00 PLN

### **Termin realizacji :**

2011r.

### **Źródła finansowania:**

Budżet gminy , źródła zewnętrzne

## 7. PRZEBUDOWA UL. AGATOWEJ W GRONOWIE GÓRNYM

### **Cel zadania**

Poprawa stanu infrastruktury technicznej

### **Przeznaczenie:**

Zwiększenie bezpieczeństwa mieszkańców, turystów i przedsiębiorców, polepszenie warunków życia i pracy społeczności lokalnej, poprawa estetyki miejscowości.

### **Harmonogram realizacji**

1. Opracowanie dokumentacji technicznej z pozwoleniem na budowę .
2. Ogłoszenie przetargu, rozstrzygnięcie, podpisanie umowy.
3. Wykonanie zadania:
  - korytowanie,
  - uzupełnienie podbudowy – kruszywo,
  - zagęszczenie nawierzchni – kruszywo,
  - odwodnienie jezdni,
  - wykonanie nawierzchni bitumicznej.
4. Rozliczenie i odbiór.

**Kwota końcowa**

600.000,00 PLN

**Termin realizacji :**

2012 r.

**Źródła finansowania:**

Budżet gminy , źródła zewnętrzne

**8. BUDOWA DROGI NA ODCINKU OD UL. OPALOWEJ DO UL. KRYSZTAŁOWEJ W GRONOWIE GÓRNYM.****Cel zadania**

Poprawa stanu infrastruktury technicznej

**Przeznaczenie:**

Zwiększenie bezpieczeństwa mieszkańców, turystów i przedsiębiorców, polepszenie warunków życia i pracy społeczności lokalnej, poprawa estetyki miejscowości.

**Harmonogram realizacji**

1. Opracowanie dokumentacji technicznej z pozwoleniem na budowę .
2. Ogłoszenie przetargu, rozstrzygnięcie, podpisanie umowy.
3. Wykonanie zadania:
  - korytowanie,
  - uzupełnienie podbudowy – kruszywo,
  - zagęszczanie nawierzchni – kruszywo,
  - odwodnienie jezdni.
  - wykonanie nawierzchni bitumicznej.
4. Rozliczenie i odbiór.

**Kwota końcowa**

1.000.000,00 PLN

**Termin realizacji :**

2013 r.

**Źródła finansowania:**

Budżet gminy , źródła zewnętrzne

**9. PRZEBUDOWA UL. BERYLOWEJ W GRONOWIE GÓRNYM****Cel zadania**

Poprawa stanu infrastruktury technicznej

**Przeznaczenie:**

Zwiększenie bezpieczeństwa mieszkańców, turystów i przedsiębiorców, polepszenie warunków życia i pracy społeczności lokalnej, poprawa estetyki miejscowości.

PRZEWODNICZĄCY  
Rady Gminy Elbląg

Wojciech Janiak



### **Harmonogram realizacji**

1. Opracowanie dokumentacji technicznej z pozwoleniem na budowę .
2. Ogłoszenie przetargu, rozstrzygnięcie, podpisanie umowy.
3. Wykonanie zadania:
  - demontaż płyt drogowych i krawężników,
  - wykonanie podbudowy,
  - wykonanie odwodnienia korony drogi,
  - ułożenie płyt drogowych i krawężników.
4. Rozliczenie i odbiór.

### **Kwota końcowa**

1.500.000,00 PLN

### **Termin realizacji :**

2014 r.

### **Źródła finansowania:**

Budżet gminy , źródła zewnętrzne

## **10. PRZEBUDOWA UL. TOPAZOWEJ W GRONOWIE GÓRNYM**

### **Cel zadania**

Poprawa stanu infrastruktury technicznej

### **Przeznaczenie:**

Zwiększenie bezpieczeństwa mieszkańców, turystów i przedsiębiorców, polepszenie warunków życia i pracy społeczności lokalnej, poprawa estetyki miejscowości.

### **Harmonogram realizacji:**

1. Opracowanie dokumentacji technicznej z pozwoleniem na budowę .
2. Ogłoszenie przetargu, rozstrzygnięcie, podpisanie umowy.
3. Wykonanie zadania:
  - korytowanie,
  - uzupełnienie podbudowy – kruszywo,
  - zagęszczanie nawierzchni – kruszywo,
  - odwodnienie jezdni,
  - wykonanie nawierzchni bitumicznej.
4. Rozliczenie i odbiór.

### **Kwota końcowa**


450.000,00 PLN

### **Termin realizacji :**

2015 r.

### **Źródła finansowania:**

Budżet gminy , źródła zewnętrzne

PRZEWODNICZĄCY  
Rady Gminy Ełbląg  
  
Wojciech Trzaskowski

## 11. ORGANIZACJA IMPREZ INTEGRACYJNYCH

### **Cel zadania**

Podnoszenie jakości życia mieszkańców

### **Przeznaczenie:**

Zaspokojenie potrzeb społeczno-kulturalnych społeczności lokalnej. Imprezy integracyjne to jeden z lepszych sposobów na mobilizację mieszkańców i zaangażowanie we wspólne działanie. Istnieje szereg pomysłów na rodzaj i charakter takich imprez, które będą skierowane do całej społeczności, np. mecze, festyny, rajdy rowerowe.

### **Harmonogram realizacji:**

Projekt cykliczny

### **Kwota końcowa**

5.000,00 PLN / rocznie

### **Termin realizacji :**

2009-2015

### **Źródła finansowania:**

Budżet gminy , źródła zewnętrzne

Powyższy wykaz przedsięwzięć inwestycyjnych zaplanowanych do realizacji w latach 2009-2015 jest listą otwartą, która w trakcie programowania może być modyfikowana i uzupełniana, uwzględniając potrzeby zgłaszane przez mieszkańców Gronowa Górnego.

PRZEWODNICZĄCY  
Rady Gminy Izbliąg  
Wojciech Janusz

## 6. ZARZĄDZANIE

Plan Odnowy Miejscowości Gronowo Górne na lata 2009-2015 ma przyczynić się do rozwoju wsi, wzbogacenia życia kulturalnego i rozrywkowego mieszkańców oraz podniesienia poziomu infrastruktury technicznej.

Odbiorcami projektu są mieszkańcy Gronowa Górnego, mieszkańcy okolicznych wsi, lokalni przedsiębiorcy i inwestorzy. Plan Odnowy Miejscowości Gronowo Górne na lata 2009-2015 zafunkcjonuje po zatwierdzeniu uchwałą Rady Gminy Elbląg . Za wdrożenie i realizację odpowiedzialni będą Wójt Gminy Elbląg, Rada Sołecka i Sołtys Gronowa Górnego.

PRZEWODNICZĄCY  
Rady Gminy Elbląg  
*Wojciech Jankowski*  
Wojciech Jankowski