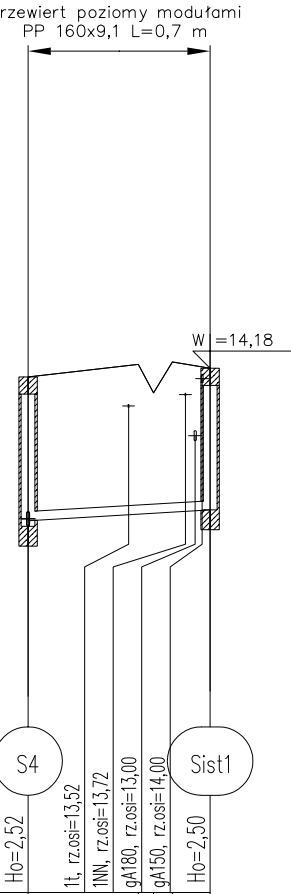
Przewiert poziomy modułami
PP 160x9,1 L=0,7 m
W =14,18
S4
Sist1
Ho=2,52
1t, rz.osi=13,52
1NN, rz.osi=13,72
gA180, rz.osi=13,00
gA150, rz.osi=14,00
Ho=2,50

P.p.=5,00

Rzędna istniejącego terenu	14,03	14,25	13,75	14,29		14,18
Rzędna dna proj. kanału	11,51					11,68
Długość odcinka	14,50					
Proj. spadek kanału, odległość	L=14,50 i=12,0 ‰					
Proj. średnica nominalna, materiał	DN160					
Hektometr i odległości	0	8,80				14,50

Zmiana kierunku trasy
LEWO
PRAWO

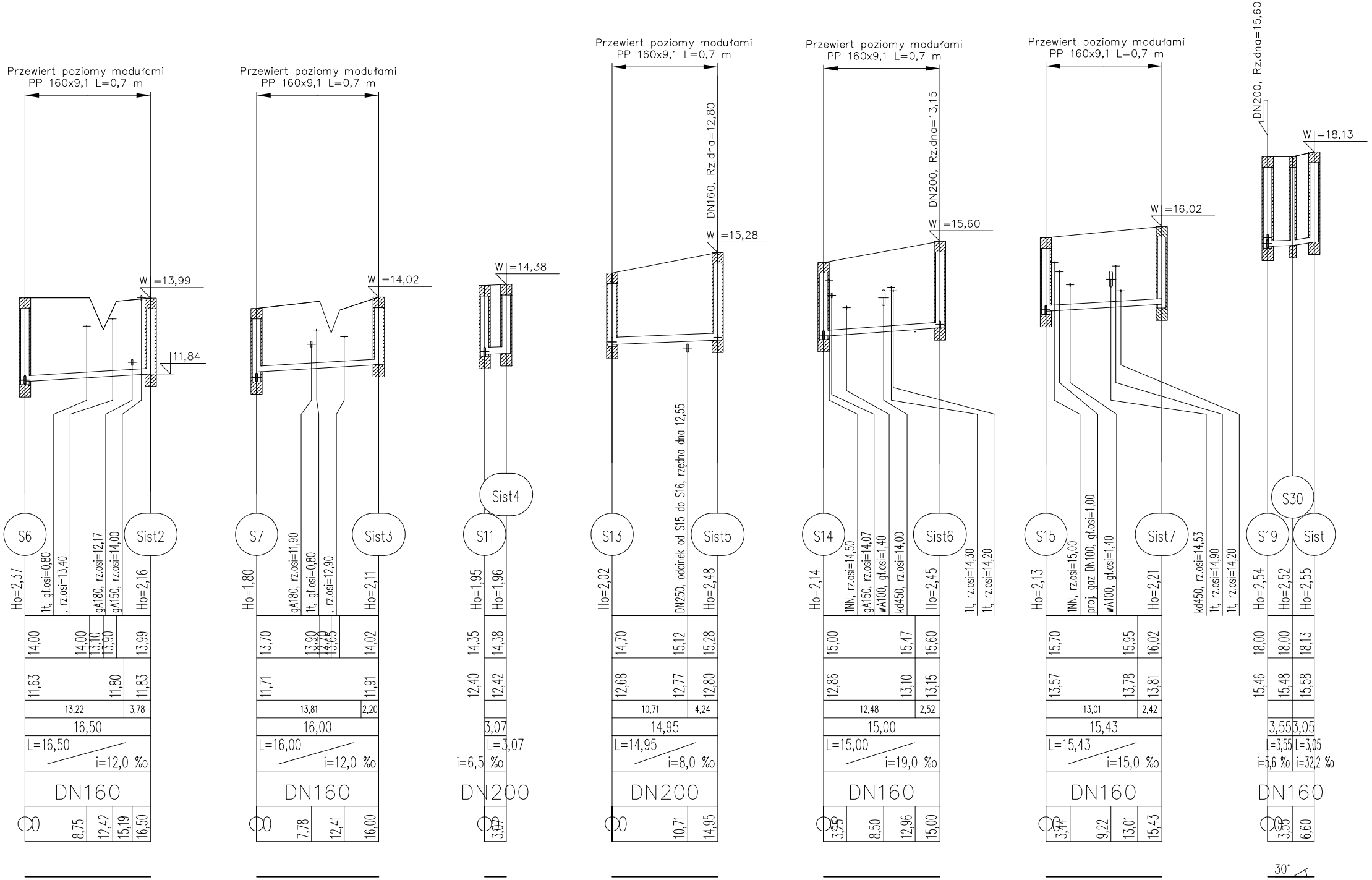
Przewiert poziomy modułami
PP 160x9,1 L=0,7 m
W =13,99
11,84
S6
Sist2
Ho=2,37
1t, gł.osi=0,80
, rz.osi=13,40
gA180, rz.osi=12,17
gA150, rz.osi=14,00
Ho=2,16
14,00
14,00
13,10
13,90
13,99
11,63
11,80
11,83
13,22
3,78
16,50
L=16,50
i=12,0 ‰
DN160
0
8,75
12,42
15,19
16,50
Przewiert poziomy modułami
PP 160x9,1 L=0,7 m
W =14,02
S7
Sist3
Ho=1,80
gA180, rz.osi=11,90
1t, gł.osi=0,80
, rz.osi=12,90
Ho=2,11
13,70
13,90
12,70
14,65
14,02
11,71
11,91
13,81
2,20
16,00
L=16,00
i=12,0 ‰
DN160
0
7,78
12,41
16,00
W =14,38
Sist4
S11
Ho=1,95
Ho=1,96
14,35
14,38
12,40
12,42
3,07
L=3,07
i=6,5 ‰
DN200
0
3,07
Przewiert poziomy modułami
PP 160x9,1 L=0,7 m
DN160, Rz.dna=12,80
W =15,28
S13
Sist5
Ho=2,02
DN250, odcinek od S15 do S16, rzędna dna 12,55
Ho=2,48
14,70
15,12
15,28
12,68
12,77
12,80
10,71
4,24
14,95
L=14,95
i=8,0 ‰
DN200
0
10,71
14,95
Przewiert poziomy modułami
PP 160x9,1 L=0,7 m
DN200, Rz.dna=13,15
W =15,60
S14
Sist6
Ho=2,14
1NN, rz.osi=14,50
gA150, rz.osi=14,07
wA100, gł.osi=1,40
kd450, rz.osi=14,00
Ho=2,45
1t, rz.osi=14,30
1t, rz.osi=14,20
15,00
15,47
15,60
12,86
13,10
13,15
12,48
2,52
15,00
L=15,00
i=19,0 ‰
DN160
0
3,25
8,50
12,96
15,00
Przewiert poziomy modułami
PP 160x9,1 L=0,7 m
W =16,02
S15
Sist7
Ho=2,13
1NN, rz.osi=15,00
proj. gaz DN100, gł.osi=1,00
wA100, gł.osi=1,40
Ho=2,21
kd450, rz.osi=14,53
1t, rz.osi=14,90
1t, rz.osi=14,20
15,70
15,95
16,02
13,57
13,78
13,81
13,01
2,42
15,43
L=15,43
i=15,0 ‰
DN160
0
3,44
9,22
13,01
15,43
DN200, Rz.dna=15,60
W =18,13
S30
S19
Sist
Ho=2,54
Ho=2,52
Ho=2,55
18,00
18,00
18,13
15,46
15,48
15,58
3,55
3,05
L=3,55
L=3,05
i=5,6 ‰
i=32,2 ‰
DN160
0
3,55
6,60
30°

Profil kanalizacji sanitarnej
przykanaliki

Skala 1:100/500

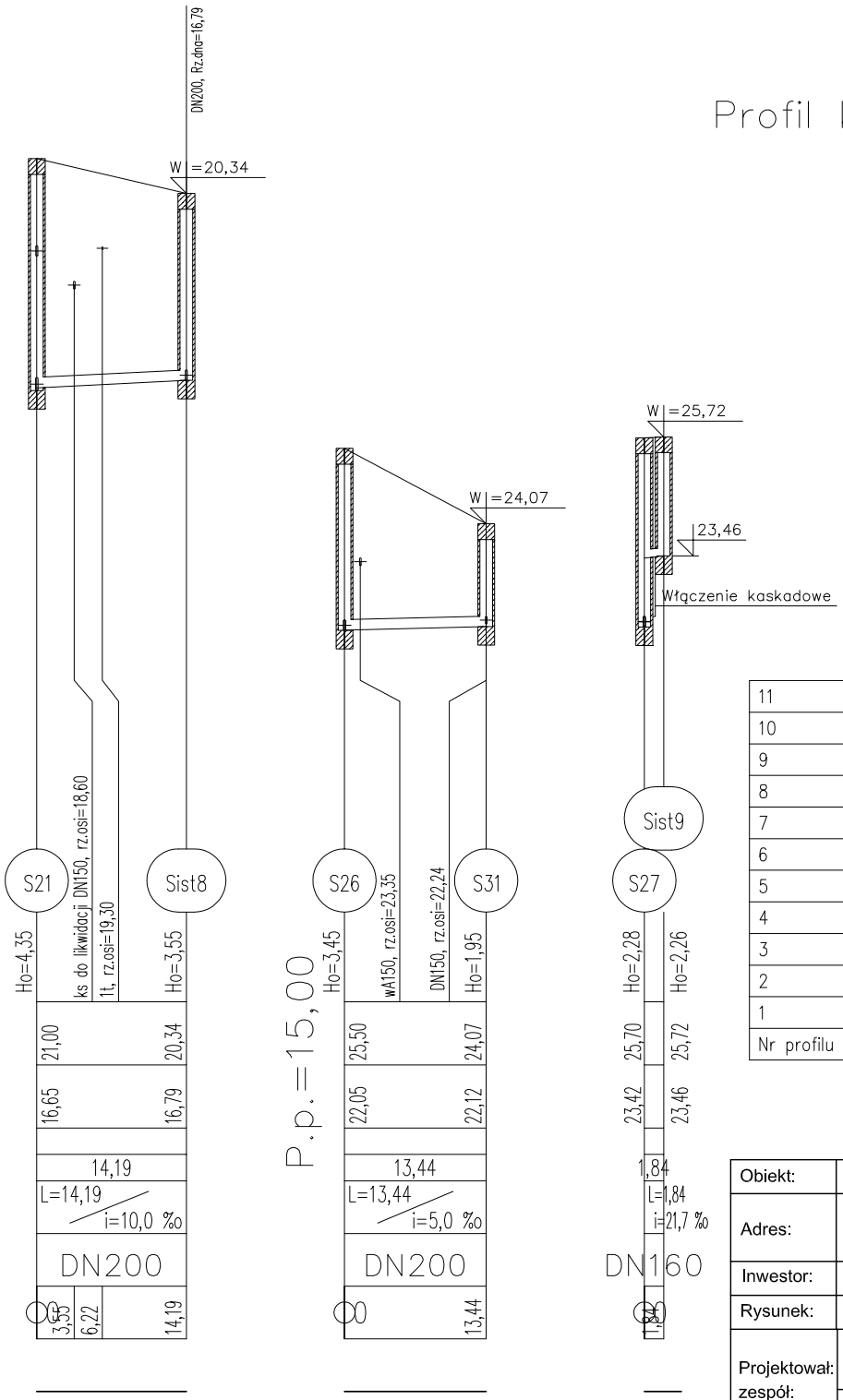
DN200, Rz.dna=16,79
W =20,34
W =24,07
W =25,72
23,46
Włączenie kaskadowe
S21
Sist8
S26
S31
Sist9
S27
ks do likwidacji DN150, rz.osi=18,60
1t, rz.osi=19,30
wA150, rz.osi=23,35
DN150, rz.osi=22,24
Ho=4,35
Ho=3,55
Ho=3,45
Ho=1,95
Ho=2,28
Ho=2,26
P.p.=15,00
21,00
20,34
16,65
16,79
25,50
24,07
22,05
22,12
25,70
25,72
23,42
23,46
14,19
13,44
1,84
L=14,19
i=10,0 ‰
L=13,44
i=5,0 ‰
L=1,84
i=21,7 ‰
DN200
DN200
DN160
0
3,55
6,22
14,19
0
13,44
0
1,84

Długość wszystkich przewodów: 131,4[m]

Nr profilu	Nazwa	Długość [m]
11	S27–Sist9	1,8
10	S26–S31	13,4
9	S21–Sist8	14,2
8	S19–Sist	6,6
7	S15–Sist7	15,4
6	S14–Sist6	15,0
5	S13–Sist5	14,9
4	S11–Sist4	3,1
3	S7–Sist3	16,0
2	S6–Sist2	16,5
1	S4–Sist1	14,5

Obiekt:	Sieć kanalizacji sanitarnej wraz z przyłączami		
Adres:	ul. Diamentowa-Agatowa-Szafirowa m. Gronowo Górne; gm. Elbląg		
Inwestor:	Gmina Elbląg, ul. Browarna 85, 82-300 Elbląg		
Rysunek:	Profil przykanalików kanalizacji sanitarnej	SKALA 1:100/500	
Projektował: zespół:	mgr inż. Tomasz Mrówczyński upr. bud. nr WAM/0025/PWOS/10		Rys. nr 3
	mgr inż. Tomasz Kamieński		X.2010r.