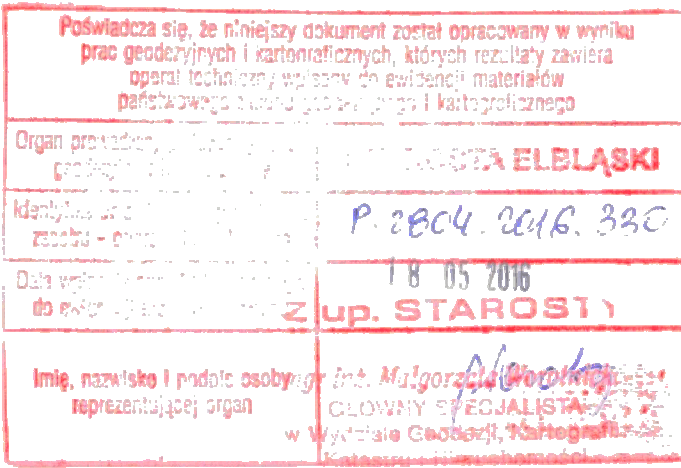
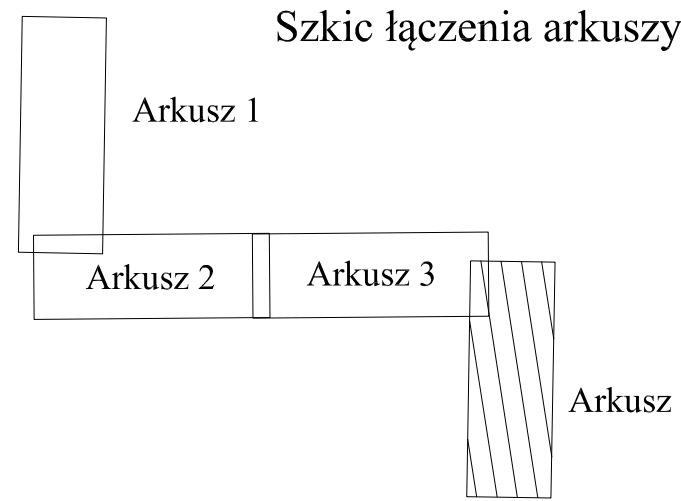
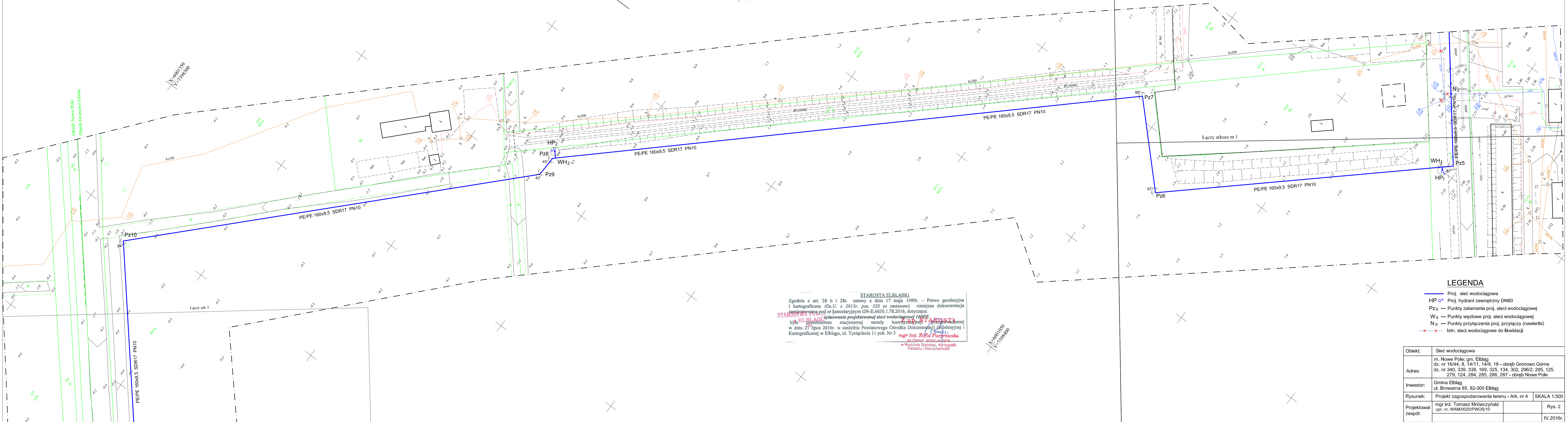


MAPA DO CELÓW PROJEKTOWYCH bez prawnego ustalenia granic		Ark.4	Przedsiębiorstwo Usług Geodezyjno - Kartograficznych geoexpres ul. Bednarska 12 / A 82-500 Elbląg
Oznaczenie kancelaryjne zgłoszenia pracy geodezyjnej:	GN-E.6640.1.181.2016		
Jednostka ewidencyjna:	280401_2_ Elbląg		
Obsz. ewidencyjny:	280401_2_0007, Gronowo Górne		
Numer działki ewidencyjnej: 12, 14/9, 14/11	Skala mapy:	1:500	
Układ współrzędnych prostokątnych płaskich: 1965/3	Układ wysokości: Kronstadt 60		
Oznaczenie granic obszaru, który był przedmiotem aktualizacji:			
W księdze wieczystej nie ma wpisów o służebnościach gruntowych dla przedmiotowych działek.	Kontur użytku gruntowego oznaczony symbolem — nie jest opisywany w bazie danych gruntów i budynków.		
Data opracowania mapy:	08.04.2016 r.		
Granice działek ewidencyjnych wpisane na podstawie współrzędnych pozyskanych z PODGiK w Elblągu. Nie wykazuje się istnienia w terenie punktów nie wykazanych na niniejszej mapie urządzeń podziemnych, które nie były zgłoszone do inwentaryzacji.	Mapa w zakresie: 326.134.122, 124, 131, 132, 133, 134		
		Kierownik robót: Jarosław Palczyński nr upr. zaw. 14850A zakr. 1,2,4	Osoba reprezentująca wykonawcę: Jarosław Palczyński nr upr. zaw. 14850A zakr. 1,2,4



Poświadczam zgodność z oryginałem map do celów projektowych P.2804.2016.330 przyjętej do państwowego zasobu geodezyjnego i kartograficznego w dniu 18.05.2016r.



STAROSTA ELBLĄSKI
Zgodnie z art. 28 b i 28c ustawy z dnia 17 maja 1989r. - Prawo geodezyjne i kartograficzne (Dz.U. z 2015r. poz. 520 ze zmianami) niniejsza dokumentacja jest zgodna z mapą do celów projektowych P.2804.2016.330, dotyczącą: wyznaczenia i wytyczenia projektowanej sieci wodociągowej 160PE w granicach nieruchomości położonych w miejscowości Nowe Pole, gm. Elbląg, w obrębie Gronowo Górne, w dniu 21 lipca 2016r. w siedzibie Powiatowego Ośrodka Dokumentacji Geodezyjnej i Kartograficznej w Elblągu, ul. Tysiąclecia 11 pok. Nr 3
mgr inż. Zofia Puzynińska
GŁÓWNY SPRZĘCIENIEC
w Wydziale Geodezji, Kartografii, Katastru i Nieruchomości

- LEGENDA**
- Proj. sieć wodociągowa
 - HP — Proj. hydrant zewnętrzny DN80
 - PzX — Punkty załamania proj. sieci wodociągowej
 - WX — Punkty węzłowe proj. sieci wodociągowej
 - NX — Punkty przyłączenia proj. przyłączy (nawiertki)
 - x—x— Istn. sieci wodociągowe do likwidacji

Obiekt:	Sieć wodociągowa		
Adres:	m. Nowe Pole: gm. Elbląg dz. nr 16/44, 8, 14/11, 14/9, 18 - obręb Gronowo Górne dz. nr 340, 339, 338, 169, 325, 134, 302, 296/2, 295, 125, 279, 124, 284, 285, 286, 287 - obręb Nowe Pole		
Inwestor:	Gmina Elbląg ul. Browarna 85, 82-300 Elbląg		
Rysunek:	Projekt zagospodarowania terenu - Ark. nr 4	SKALA 1:500	
Projektował zespół:	mgr inż. Tomasz Mrówczyński upr. nr. WAM/0025/PWOS/10	Rys. 2	IV.2016r.