


SKALA 1:500

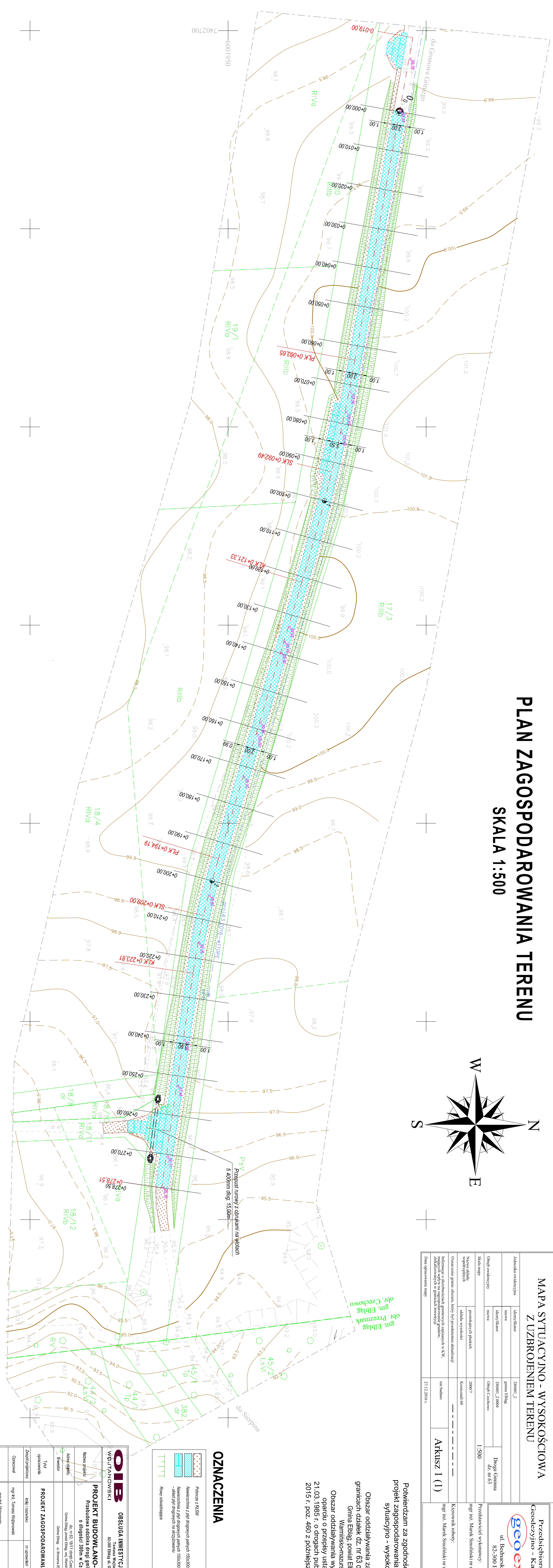


<h1 style="text-align: center;">MAPA SYTUACYJNO - WYSOKOŚCIOWA</h1>			
<h2 style="text-align: center;">Z UZBROJENIEM TERENU</h2>			
Jednostka ewidencyjna	Identyfikاتور	258001_2	
	mazna	gmina Ełbląg	
	Identyfikاتور	258001_2.0004	Droga Gminna dł. nr 63
Oznaczenie ewidencyjne	Orepek Cieszyński		
Skala mapy	1:500		
Nazwa obiektu współrzędnych	prosta/kątowa punktów	2000/7	
	wskazywanie wysokości	Konstanta 60	
Opisane jest granice obszaru, który był przedmiotem identyfikacji			
Informacje o lokalizacji granic przynajmniej zapisanych w KW.			
Informacja o sposobie wyznaczenia granic przynajmniej zapisanych w KW.			
Data opracowania mapy			
27.12.2016r.			

Potwierdzam za zgodność z oryginałem projekt zagospodarowania terenu z mapą sytuacyjno - wysokościową.

Obszar oddziaływania zamyka się w granicach działek dz. nr 63 obręb Czechowo Gmina Elbląg, powiat Elbląg, woj.

Obszar oddziaływania wyznaczono w oparciu o przepisy ustawy z dnia 21.03.1985 r. o drogach publicznych Dz. U. 2015 r. poz. 460 z późniejszymi zmianami.




OZNACZENIA

Pobocza z KLSiW

Nawierzchnia z płyt drogowych pełnych 150x300x15cm

Mniejszanie z płyt drogowych pełnych 150x300x15cm
-układ płyt drogowych na szraczowniku

Rowy odwadniające

		WILHOLMSTADT 82-200 Elbing ul. Ogólna 11/3	
PROJEKT BUDOWLANO - WYKONANCY Przebudowa odcinka drogi gminnej NR 101011N o długości 300m w Czechowie		ul. nr 63, 19-111 Ciepłe, Ciepłownia Grzegorz Szulc, Michał Krawczyński Grzegorz Elbing ul. Żelazna 35	
Nazwa projektu Adres obiektu Inwestor	Tytuł opracowania Zakres projektu Opracował Projektował drogi	Imię i nazwisko mgr inż. Tomasz Wójcikowski mgr inż. Miłgorzata Interaktywiczka	Data oprac. 01/2017 Skala 1:500 Rys nr : 1
Branża drogi P. B.W.		PROJEKT ZAGOSPODAROWANIA TERENU	