
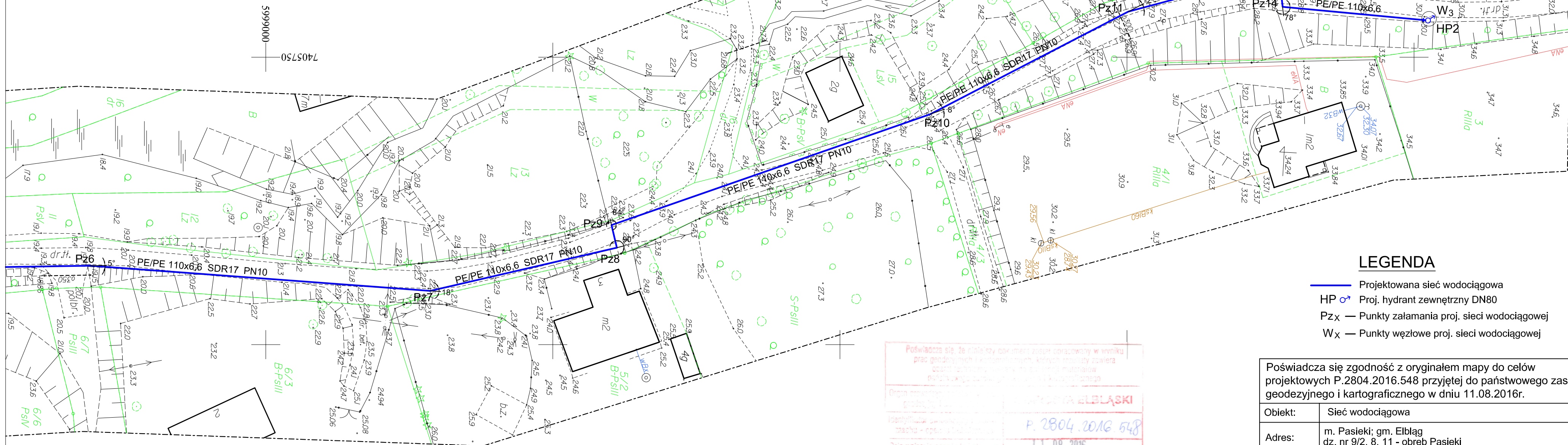
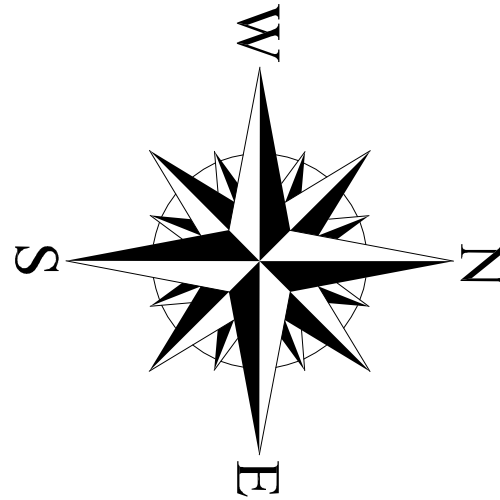


<h1>MAPA DO CELÓW PROJEKTOWYCH</h1>				<div> <div>Przedsiębiorstwo Usług Geodezyjno - Kartograficznych</div> <div>  </div> <div>ul. Bednarska 12 I / A 82-300 Elbląg</div> </div>	
Oznaczenie kancelaryjne zgłoszenia pracy geodezyjnej		GN-E.6640.1.492.2016	Nr ks. rob. 155/2016		Przedstawiciel wykonawcy: mgr inż. Marek Smoliński nr upr. 15399  Kierownik roboty: mgr inż. Marek Smoliński nr upr. 15399
Jednostka ewidencyjna	identyfikator	280401_2		Pasieki dz. nr 8	
	nazwa	Elbląg			
Obręb ewidencyjny	identyfikator	280401_2.0021			
	nazwa	Pasieki			
Skala mapy		1:500			
Nazwa układu współrzędnych	prostokątnych płaskich	2000/7			
	układu wysokości	Kronstadt 60			
Oznaczenie granic obszaru, który był przedmiotem aktualizacji		-----			
Informacje o służebnościach gruntowych zapisanych w KW, mających wpływ na zagospodarowanie gruntów, zlokalizowanych w granicach inwestycji		nie badano	Arkusz 1 (2)		
Data opracowania mapy		06.07.2016 r.			



— Projektowana sieć wodociągowa  
 HP ♂ Proj. hydrant zewnętrzny DN80  
 Pz<sub>x</sub> — Punkty załamania proj. sieci wodociągowej  
 W<sub>x</sub> — Punkty węzłowe proj. sieci wodociągowej

Poświadcza się zgodność z oryginałem mapy do celów projektowych P.2804.2016.548 przyjętej do państwowego zasobu geodezyjnego i kartograficznego w dniu 11.08.2016r.

Obiekt:	Sieć wodociągowa		
Adres:	m. Pasieki; gm. Elbląg dz. nr 9/2, 8, 11 - obręb Pasieki		
Inwestor:	Gmina Elbląg ul. Browarna 85, 82-300 Elbląg		
Rysunek:	Projekt zagospodarowania terenu - Ark. nr 2		SKALA 1:500
Projektował zespół:	mgr inż. Tomasz Mrówczyński upr. nr. WAM/0025/PWOS/10		Rys. 2
	mgr inż. Izabela Sadowska		X.2016r.

Łączy ark.: 2