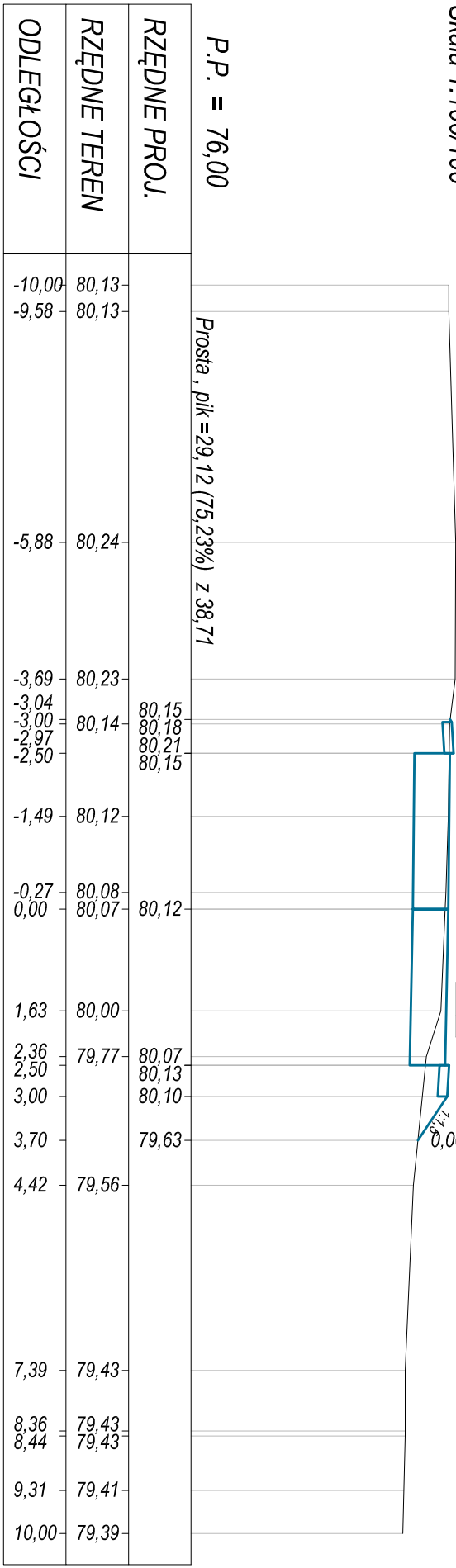


PRZEKROJE POPRZECZNE
SKALA 1:100/100

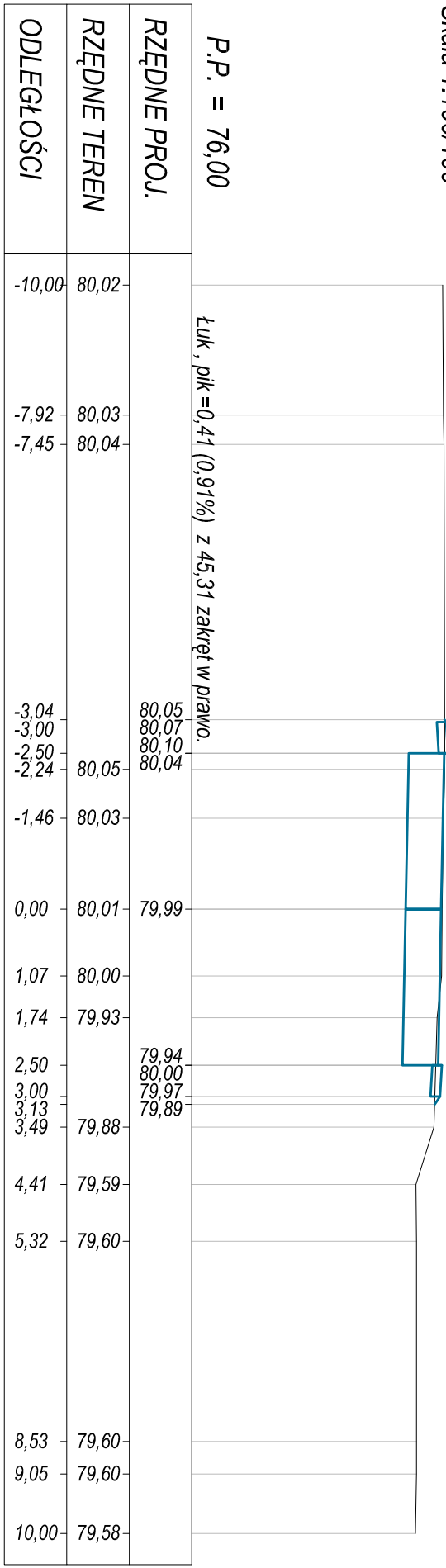
Pik = 2+500,00
Skala 1:100/100



P.P. = 76,00

Prosta, pik=29,12 (75,23%) z 38,71

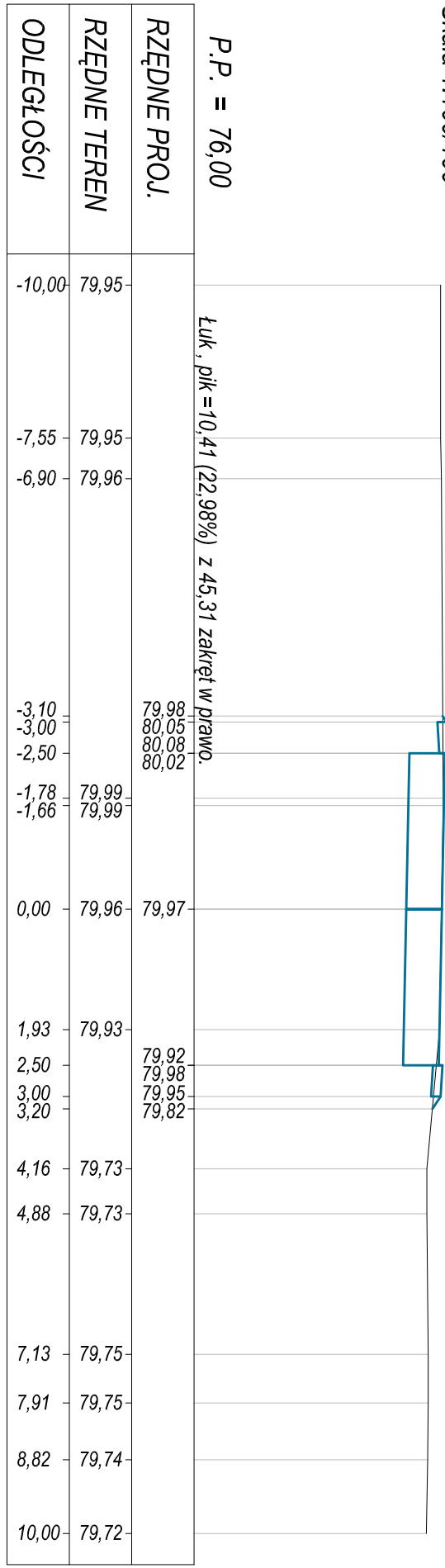
Pik = 2+510,00
Skala 1:100/100



P.P. = 76,00

Łuk, pik=0,41 (0,91%) z 45,31 zakręt w prawo.

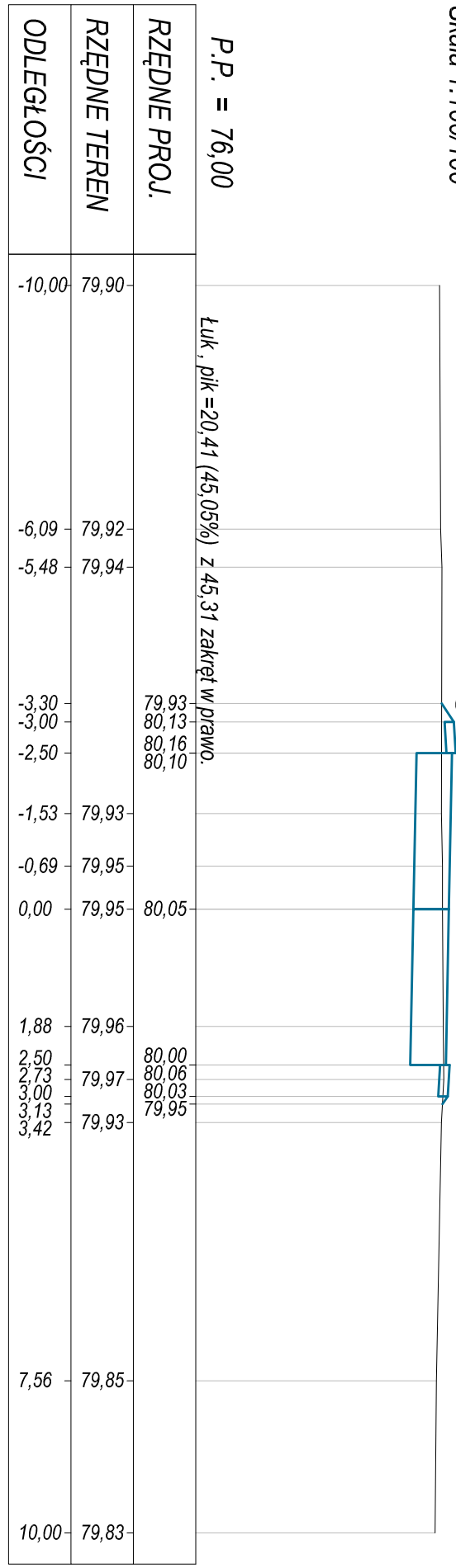
Pik = 2+520,00
Skala 1:100/100



P.P. = 76,00

Łuk, pik=10,41 (22,98%) z 45,31 zakręt w prawo.

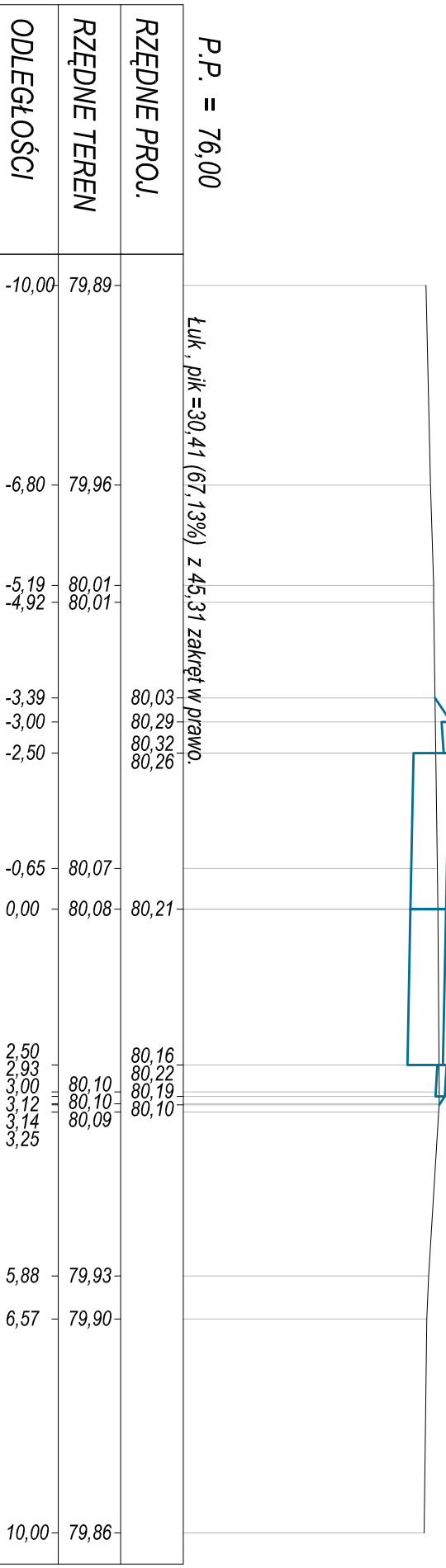
Pik = 2+530,00
Skala 1:100/100



P.P. = 76,00

Łuk, pik=20,41 (45,05%) z 45,31 zakręt w prawo.

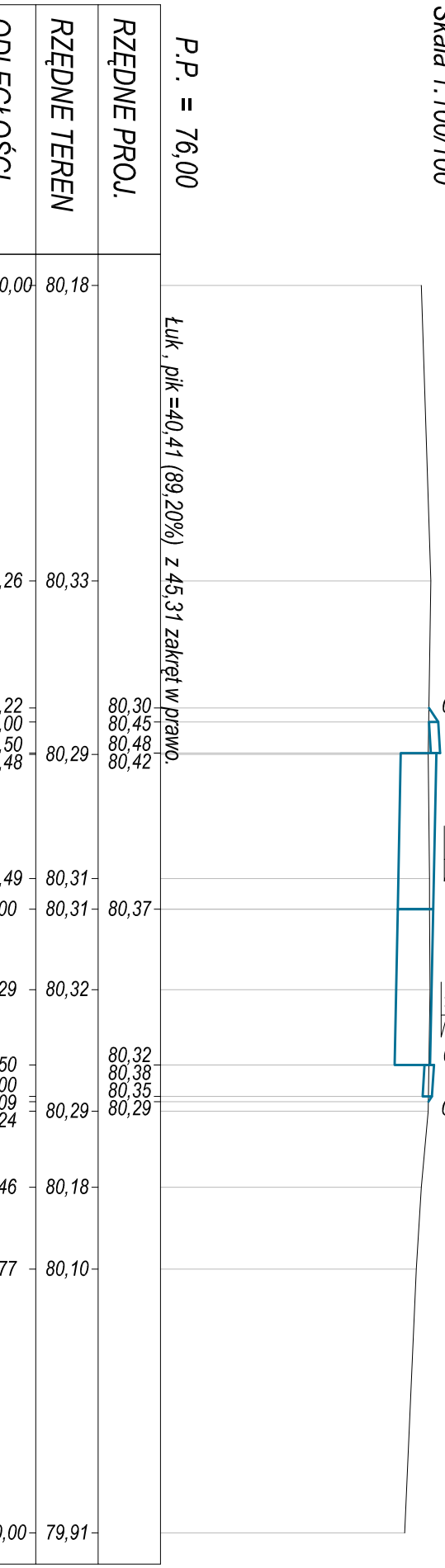
Pik = 2+540,00
Skala 1:100/100



P.P. = 76,00

Łuk, pik=30,41 (67,13%) z 45,31 zakręt w prawo.

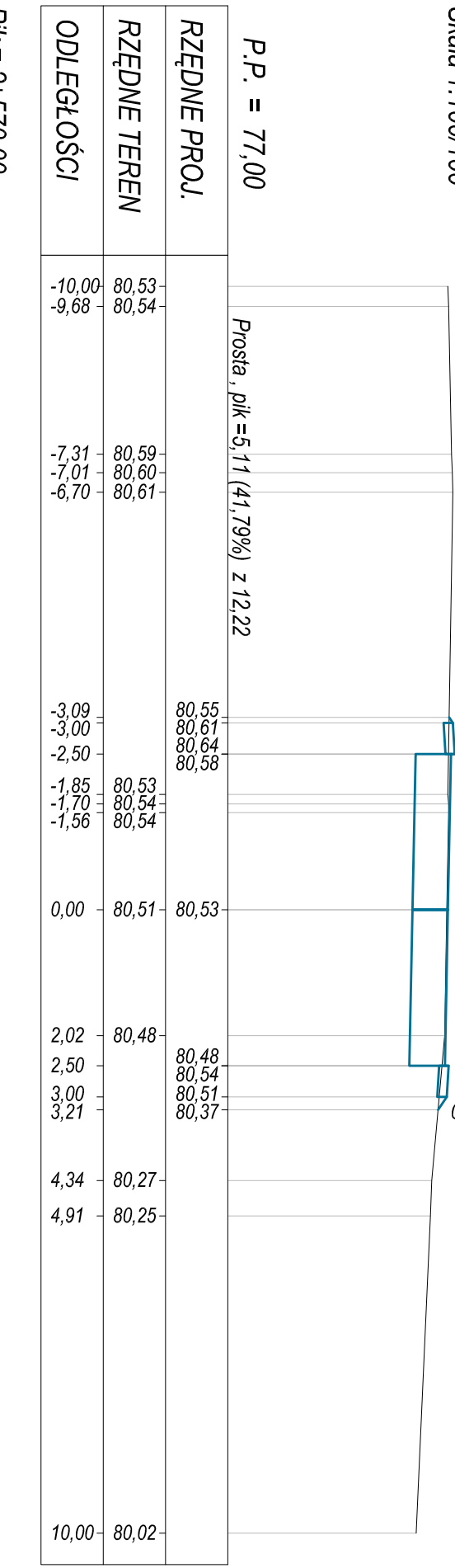
Pik = 2+550,00
Skala 1:100/100



P.P. = 76,00

Łuk, pik=40,41 (89,20%) z 45,31 zakręt w prawo.

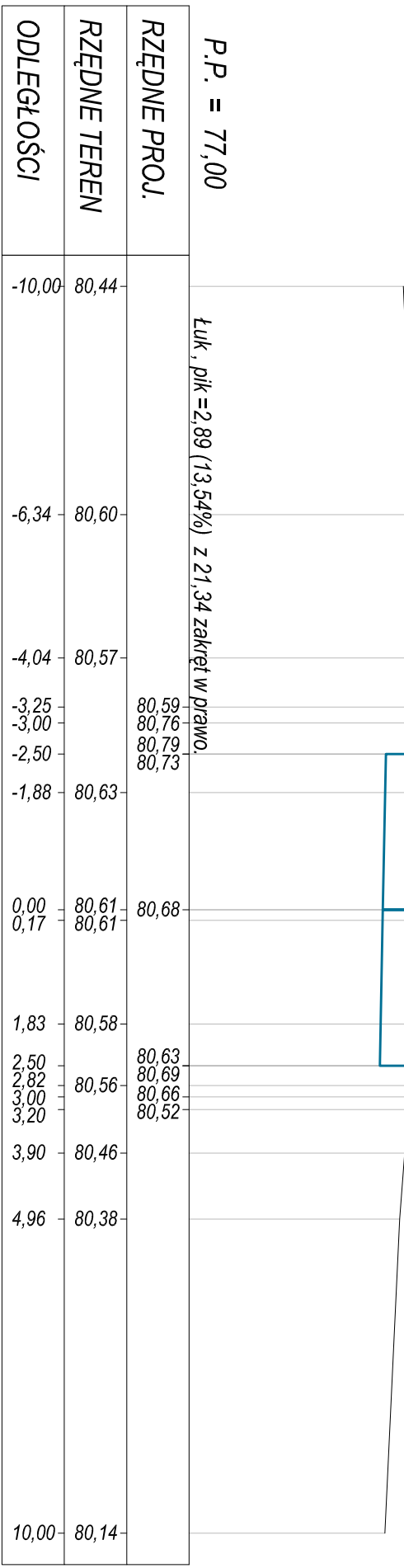
Pik = 2+560,00
Skala 1:100/100



P.P. = 77,00

Prosta, pik=5,11 (41,79%) z 12,22

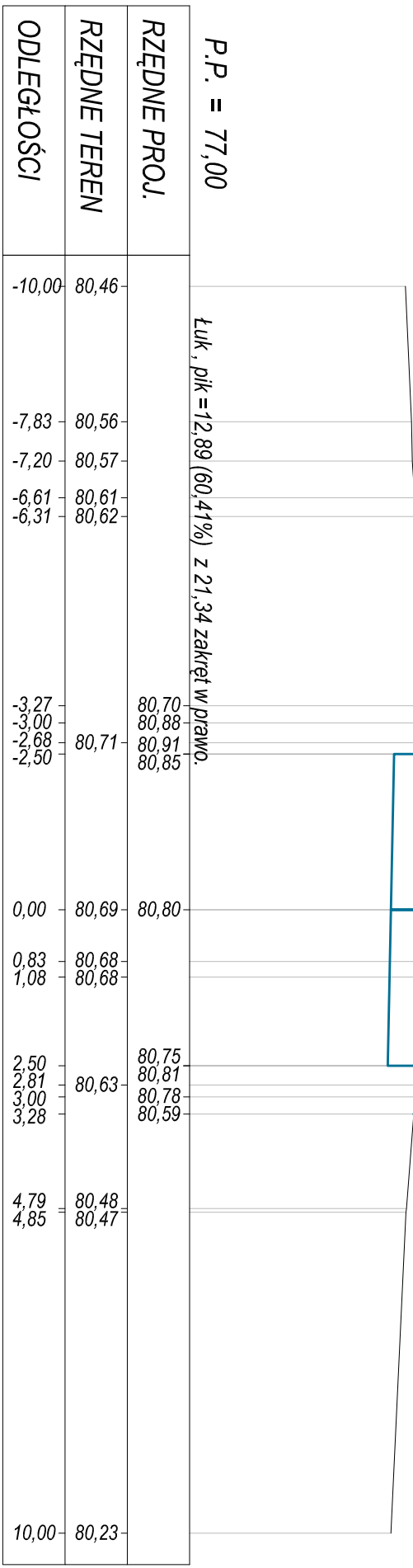
Pik = 2+570,00
Skala 1:100/100



P.P. = 77,00

Łuk, pik=2,89 (13,54%) z 21,34 zakręt w prawo.

Pik = 2+580,00
Skala 1:100/100



P.P. = 77,00

Łuk, pik=12,89 (60,41%) z 21,34 zakręt w prawo.

OIB		WOLJANOWSKI		OBSŁUGA INWESTYCJI BUDOWLANYCH	
				42-200 Ełbing ul. Ogólna 11B/3	
				PROJEKT BUDOWLANO - WYKONAWCZY „Przebudowa drogi gminnej Nr 101042 N łączącej m. Janów - obwód Komorowo i m. Przesmarń Wśr.”	
Nazwa projektu		Zespół wykonawczy: ul. Świerka 85, 42-200 Ełbing pow. ełb., woj. w-maz.			
Adres obiektu		droga przelazowa - działka nr 4/16 Gmina Ełbing powiat Ełbing woj. Warmińsko-mazurskie			
Inwestor		Gmina Ełbing ul. Świerowa 85 42-200 Ełbing			
Tytuł opracowania		PRZEKROJE POPRZECZNE			
Zespół projektowy		imię i nazwisko			
Opracował		m. i nazwisko			
Projektował drogi		podpis			
		Data oparc. 01/2016			
		droga P. W.			
		Skala:			
		1:100/100			
		Rysunek:			
		37			