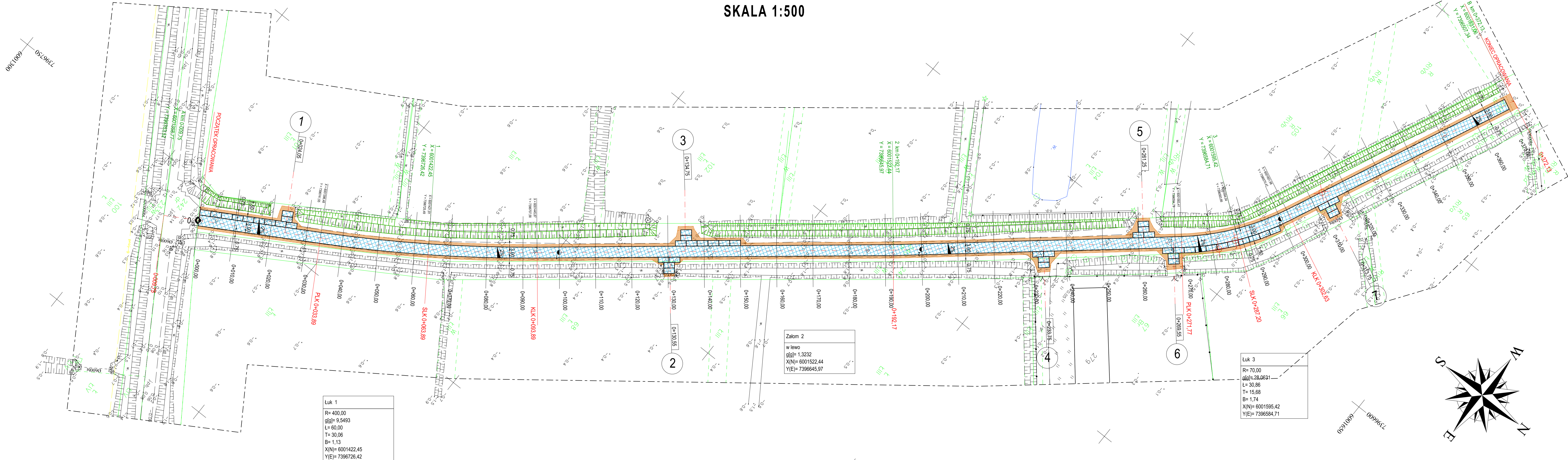







PLAN SYTUACYJNY

SKALA 1:500



OZNACZENIA

	Nawierzchnia płyty drogowej
	Pobocze z kruszywa łamanego 0-31,5mm
	Odtworzenie rowu
	Drzewa przeznaczone do wycinki - oddzielne opracowanie

		OBŚŁUGA INWESTYCJI BUDOWLANYCH Tomasz Wojtanowski 82-300 Elbląg ul. Ogólna 1M/3	
OPRACOWANIE TECHNICZNE "Przebudowa odcinka drogi gminnej dojazdowej w miejscowości NOWE POŁE "		województwo: warmińsko - mazurskie, powiat: elbląski, gmina Elbląg obręb Nowe Połce, działka nr 240	
Nazwa projektu			Branża DR P.W.
Adres obiektu			
Inwestor	Gmina Elbląg ul. Browarna 85		
Tytuł opracowania	PLAN SYTUACYJNY		Data oprac. 04.2020
Zespół projektowy	imię i nazwisko	podpis	Skala: 1:500
Opracował	mgr inż. Tomasz Wojtanowski		Rys nr : 1

Opraczenie kartograficzne zgłoszonej pracy, zawierającej:		GN 6640, 1.261.2020	Nr ks. rob. 52.2020
Jednostka wydawnicza	identyfikator	250401_2	
	materiał	Elbląg	
Opis ewidencyjny	identyfikator	250401_2.0017	
	materiał	Nowe Pole	
Skala mapy		Nowe Pole	dz. nr 240
Stwierdzenie		1:500	
Nazwa i adres wydawcy	procedury planów	2000/7	
Wskazanie	składki wydatki	PL-AROS&S-NH	
Opraczenie gminie oznacz, który by przedstawił aktualizację		-----	
Informacja o składowości gminowej, stanowiącej w KW, najpóźniej w trybie na zaopiniowanie gminowej, zaktualizowanej w granicach inwestycji		nie badano	
Data opracowania mapy		14.03.2020 r.	Arkusz 1 (1)