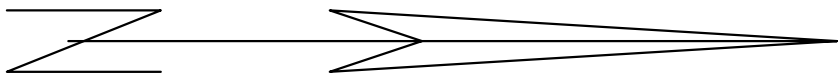


Lisów, dz. nr 13/53  
82-300 Elbląg



# LEGENDA

- istniejący obszar pola gry

- siatka kibica stadionu

- siatka pomocnicza stadionu


- projektowane piłkowniwy o wys. 6 m

- projektowane ogrodzenie niskie o wys. 1,2 m


- projektowane ogrodzenie panelowe wysokości o wys. 2,03 m

- przenośna ławka dla kibiców

- stanowisko noszących

<h2 style="margin: 0;">MAPA DO CELÓW PROJEKTOWYCH bez prawnego ustalenia granic</h2>	
Oznaczenie kancelaryjne zgłoszenia pracy geodezyjnej:	GN.6640.1.1197.2019
Jednostka ewidencyjna:	280401_2, Elbląg
Obręb ewidencyjny:	280401_2.0006, Drużno(Lisów)
Numer działki ewidencyjnej: 13/53	Skala mapy: 1:500
Układ współrzędnych prostokątnych płaskich: 2000/21	Układ wysokości: Kronsztadt 86
Oznaczenie granic obszaru, który był przedmiotem aktualizacji:	
Nie badano księgi wliczistej pod względem wpisów o służebnościach gruntowych,	
Data opracowania mapy:	02.10.2019 r.
Granice działek ewidencyjnych wniesiono na podstawie współrzędnych pozyskanych z PODGiK w Elbląg. Nie wyklucza się istnienia w terenie innych nie wykazanych na niniejszej mapie urządzeń podziemnych, które nie były zgłoszone do inwentaryzacji.	

**Przedsiębiorstwo Usług  
Geodezyjno - Kartograficznych**



ul. Bednarska 12 I / A  
82-300 Elbląg

Kierownik roboty:  
Jarosław Palczyński nr upr. zaw. 14850A  
zakr. 1,2,4

Osoba reprezentująca wykonawcę:  
Jarosław Palczyński nr upr. zaw. 14850A  
zakr. 1,2,4